






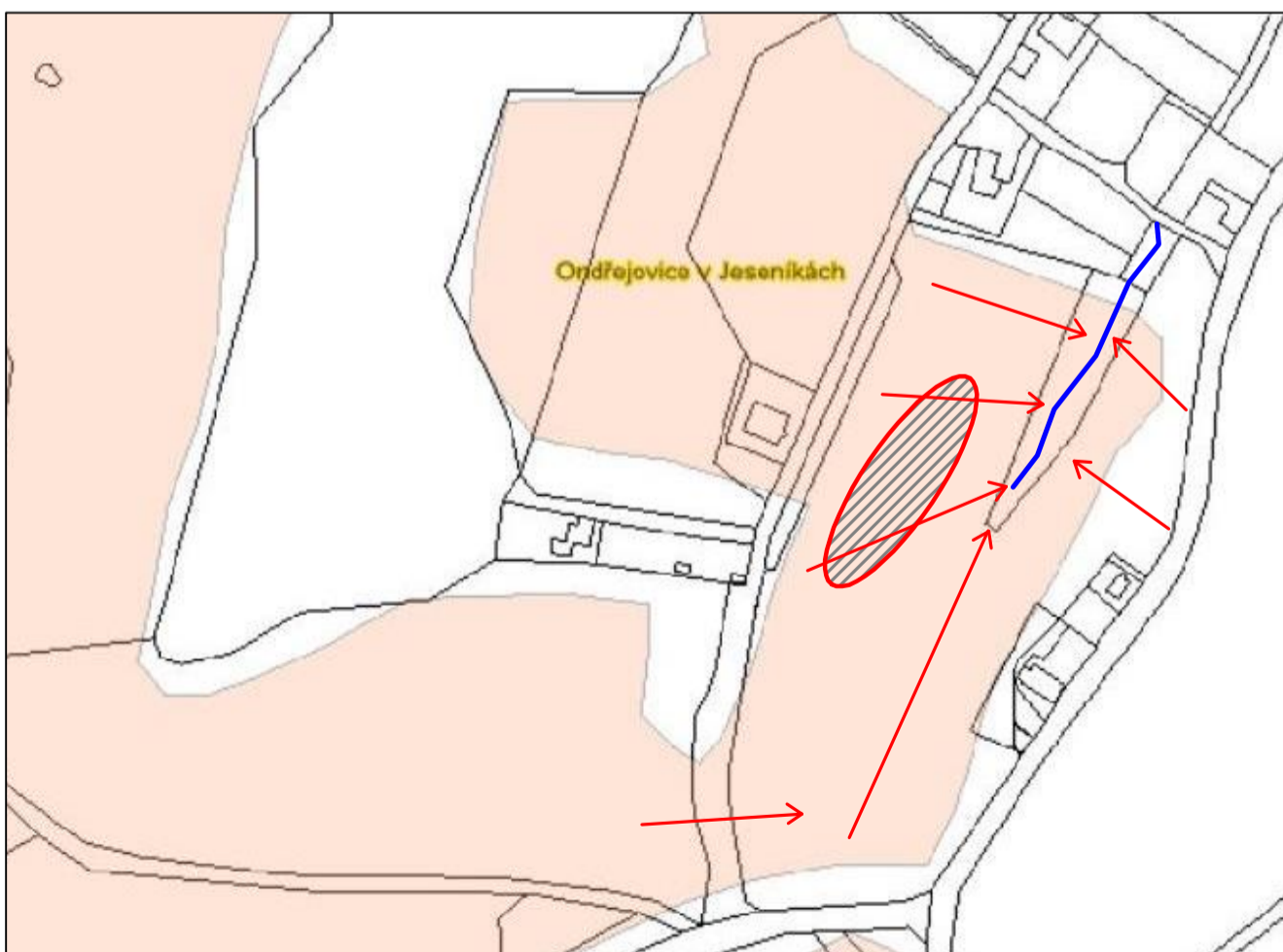
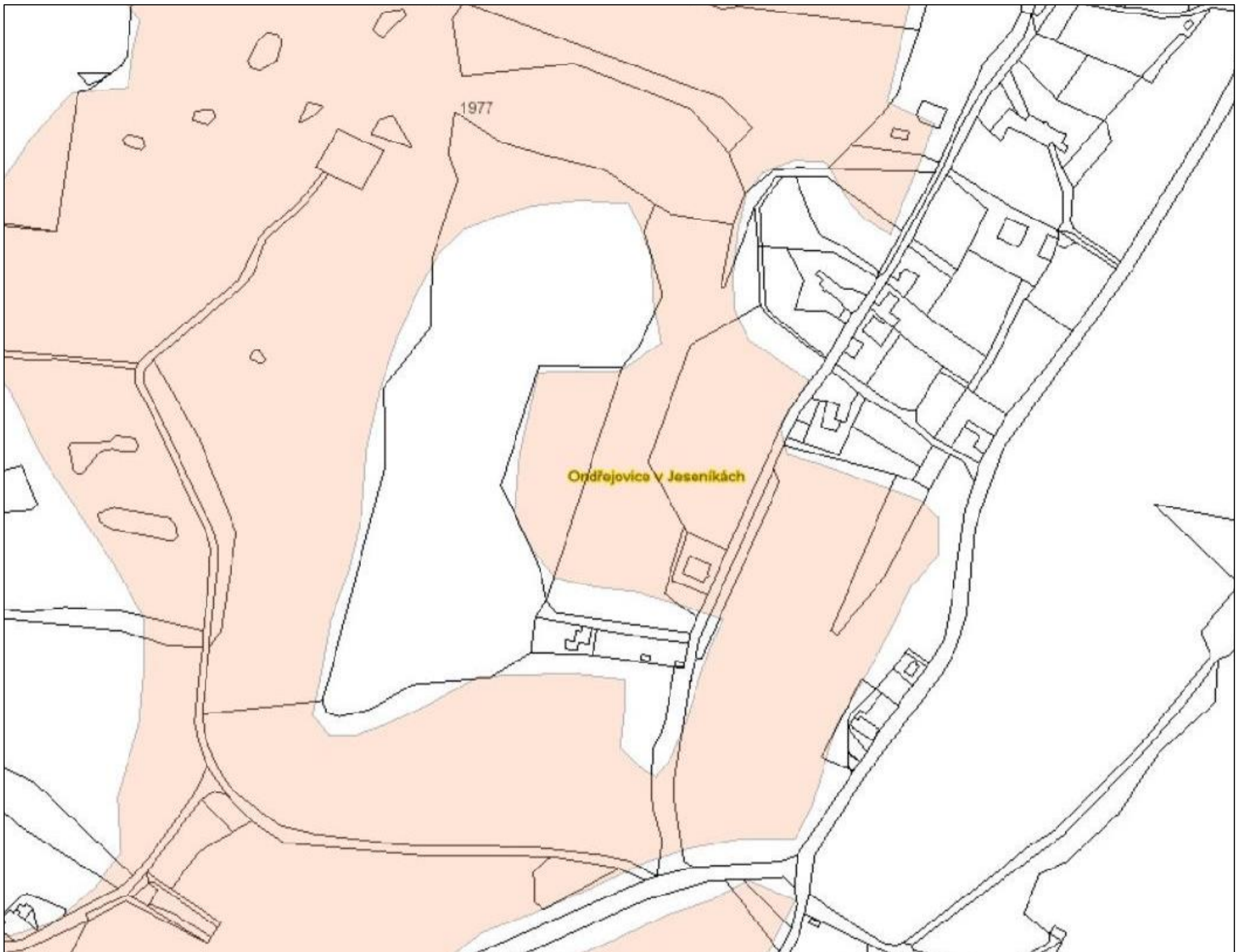






STAV

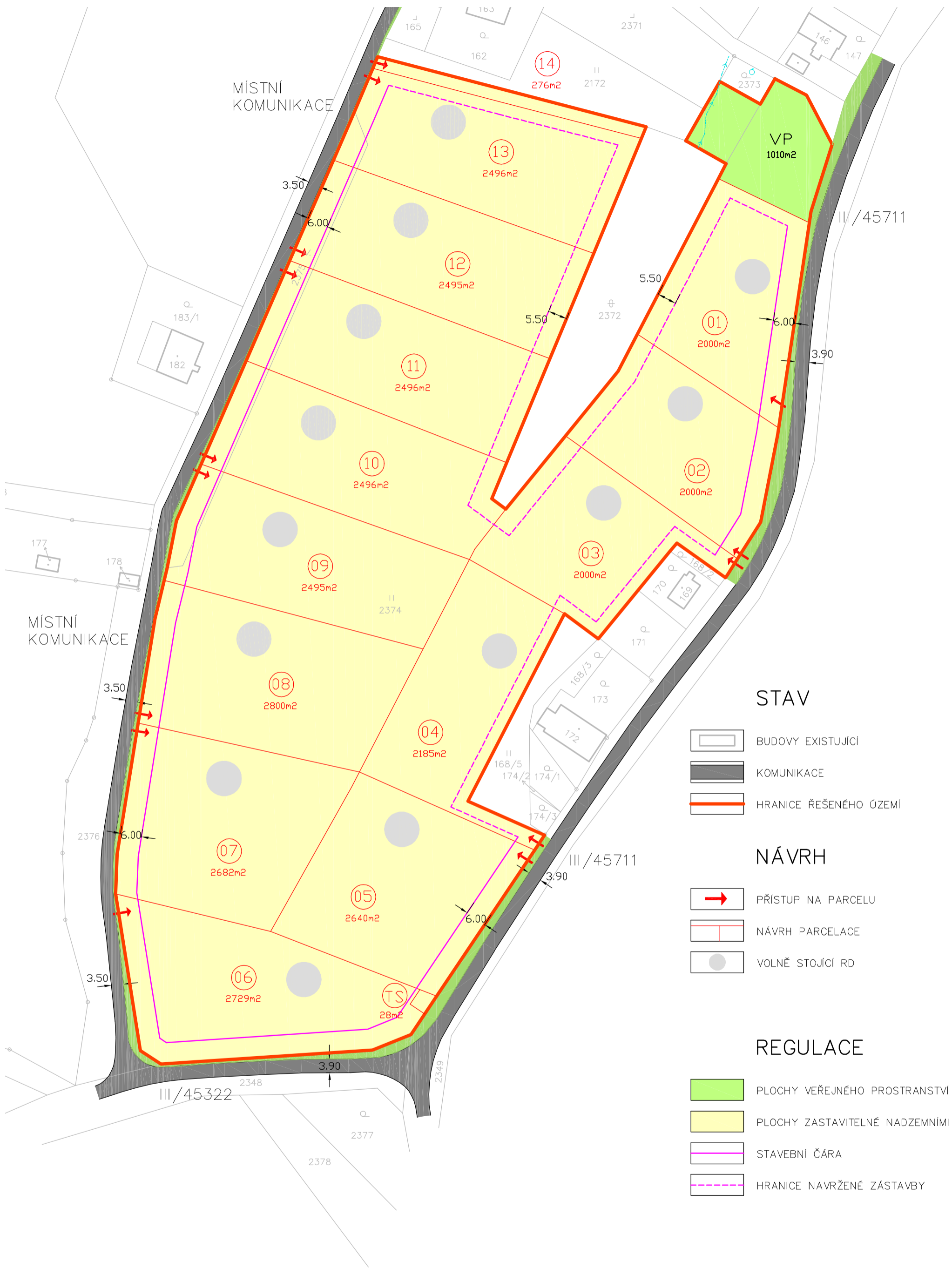
-  BUDOVOVY EXISTUJÍCÍ
-  KOMUNIKACE
-  HRANICE ŘEŠENÉHO ÚZEMÍ
-  PARCELA Č. 2373/část pozemku
-  PARCELA Č. 2374
-  PARCELA Č. 2375
-  VOLNÁ ZELEŇ

CELKOVÁ SITUACE POZ






LEGENDA




-  DEFEKTY MELIORACE
-  MELIORACE
-  SMĚR PROUDĚNÍ VODY V ODVODŇOVACÍM SYSTÉMU
-  VODNÍ TOK






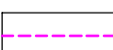
STAV

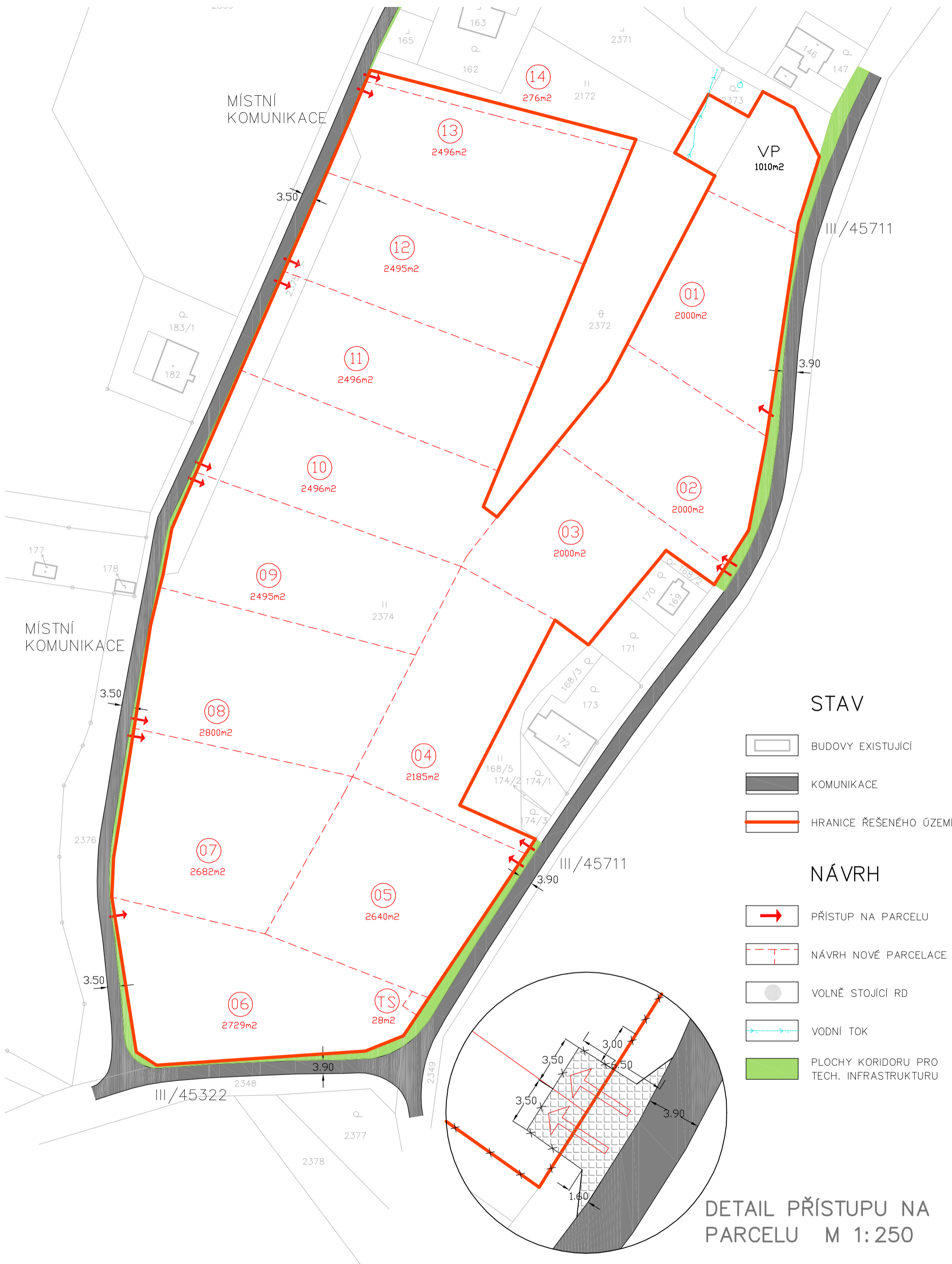
-  BUDOVI EXISTUJÍCÍ
-  KOMUNIKACE
-  HRANICE ŘEŠENÉHO ÚZEMÍ

NÁVRH

-  PŘÍSTUP NA PARCELU
-  NÁVRH PARCELACE
-  VOLNĚ STOJÍCÍ RD

REGULACE

-  PLOCHY VEŘEJNÉHO PROSTRANSTVÍ
-  PLOCHY ZASTAVITELNÉ NADZEMNÍMI STAVBAMI
-  STAVEBNÍ ČÁRA
-  HRANICE NAVRŽENÉ ZÁSTAVBY



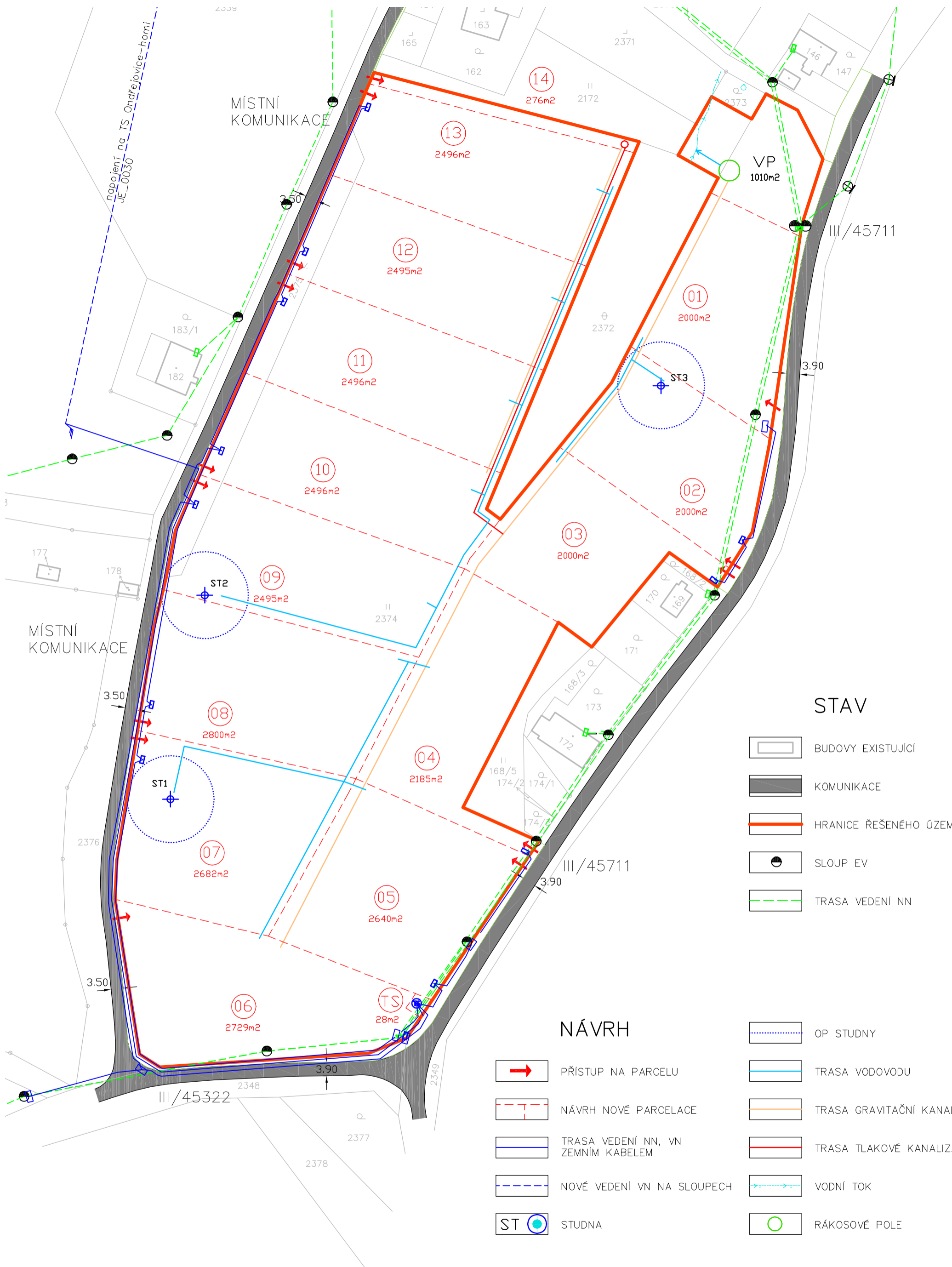
STAV

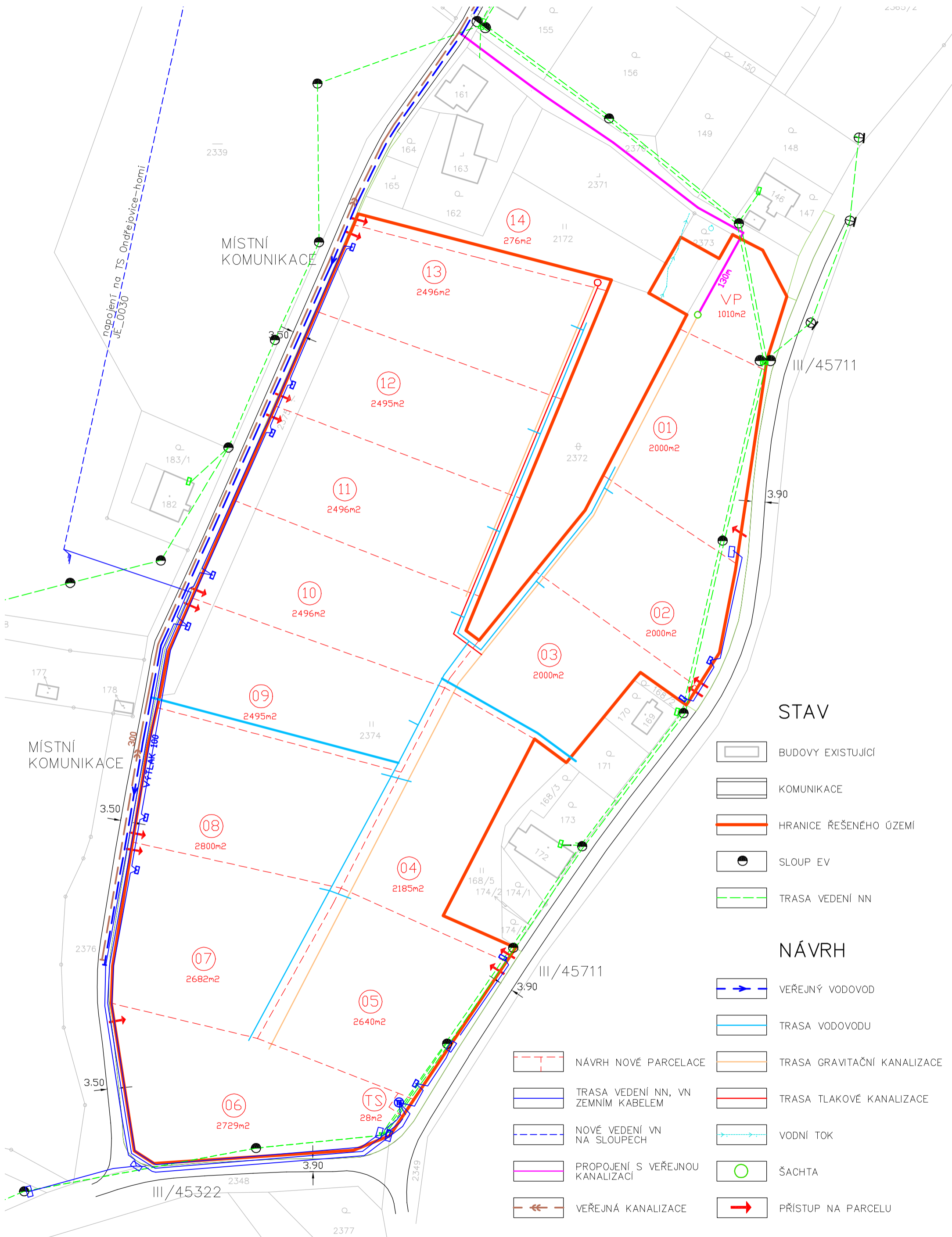
- BUDOVY EXISTUJÍCÍ
- KOMUNIKACE
- HRANICE ŘEŠENÉHO ÚZEMÍ

NÁVRH

- PŘÍSTUP NA PARCELU
- NÁVRH NOVÉ PARCELACE
- VOLNĚ STOJÍCÍ RD
- VODNÍ TOK
- PLOCHY KORIDORU PRO TECH. INFRASTRUKTURU

DETAIL PŘÍSTUPU NA PARCELU M 1:250





STAV

- BUDOVI EXISTUJÍCÍ
- KOMUNIKACE
- HRANICE ŘEŠENÉHO ÚZEMÍ
- SLOUP EV
- TRASA VEDENÍ NN

NÁVRH

- VEŘEJNÝ VODOVOD
- TRASA VODOVODU
- TRASA GRAVITAČNÍ KANALIZACE
- TRASA TLAKOVÉ KANALIZACE
- VODNÍ TOK
- ŠACHTA
- PŘÍSTUP NA PARCELU
- NÁVRH NOVÉ PARCELACE
- TRASA VEDENÍ NN, VN ZEMNÍM KABELEM
- NOVÉ VEDENÍ VN NA SLOUPECH
- PROPOJENÍ S VEŘEJNOU KANALIZACÍ
- VEŘEJNÁ KANALIZACE